



→ **DISTANTZIA:** 4,9 KM  
 ⌚ **AURREIKUSITAKO DENBORA:** 1 H 45 MIN  
 ↗ **DESNIBELA:** 197 M

# GR® 321

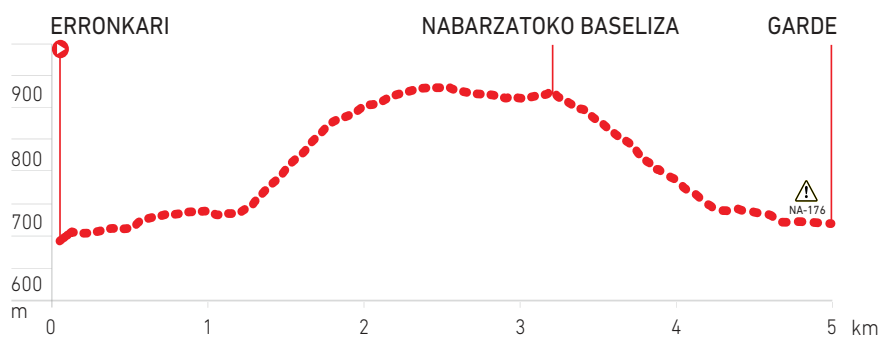
## 2. BIDE-ADARRA

### ERRONKARI-GARDE

 **HASIERA:**  
ERRONKARI

 **OHARRA:**

- NA-176
- Nabarzaturako igoeran, erreka-zulo bat zeharkatuko dugu. Emaria urteko sasoiaren araberrakoa denez, kontu handiz ibili beharko dugu euri-garaian.
- Garde eta Erronkari artean, ibilbidea ez da iturrietatik edo jendea bizi den lekuetatik pasatzen. Eraman nahikoa ur eta janari, eta kalkulatu indarrak.



Bideak Erronkari eta Garde herri ikusgarriak lotzen ditu Nabarzatotik igaroz, orain dela mendeak hustu zen Erronkaribarko herri bakarretik. Erronkaritik abiatuz, Gazteluko Ama Birjinaren ermitatik, bidea ekialderantz doa, eta basoan barrena jarraitzen du Nabarzatoko hondakineraino. Handik aurrera ibilbidea beheranzkoa da, lurrezko bide batetik lehenik eta pista batetik ondoren, Garde herri lasaira iritsi arte. Garderako jaitsieran erreka-zulo bat zeharkatu behar denez, kontu handiz ibili behar da euri-garaian, emari handia izan dezakeelako.